Comunicat

Privind modificările aduse de Legea 252/2023 cu referire la UAT care se încadrează în prevederile art 65 (5) din Legea 263/2010

In continuare sunt ataşate anexele grafice şi listele unităţilor administrativ teritoriale şi a localităţilor cuprinse pe o rază de 8 kilometri în jurul următoarelor UAT din judeţul Maramureş:

Băiuţ, Cavnic, Cicârlău, Deseşti, Satulung, Şişeşti, Remetea Chioarului, Copalnic Mănăştur.

Unităţi administrativ teritoriale şi localităţi cuprinse în zona de 8 km

în jurul UAT BĂIUŢ - judeţul MARAMUREŞ

Nr. crt.	JUDEŢ	Denumire UAT	Denumire localitate	SIRUTA Localitate	Observaţii
1	MARAMUREŞ	BĂIUŢ	Băiuţ	107163	
2			Poiana Botizii	107172	
3			Strâmbu-Băiuţ	107181	
4	MARAMUREŞ	BOTIZA	Botiza	107494	
5	MARAMUREŞ	BUDEŞTI	Budeşti	107528	inclusă parţial
6	MARAMUREŞ	CĂLINEŞTI	Văleni	107573	inclusă parţial
7	MARAMUREŞ	CAVNIC	Cavnic	106791	
8	MARAMUREŞ	CERNEŞTI	Izvoarele	107635	
9	MARAMUREŞ	CUPŞENI	Costeni	107948	
10			Cupşeni	107939	
11			Libotin	107957	
12			Ungureni	107966	
13	MARAMUREŞ	GROŞII ŢIBLEŞULUI	Groşii Ţibleşului	109069	inclusă parţial
14	MARAMUREŞ	IEUD	Ieud	108213	inclusă parţial
15	MARAMUREŞ	LĂPUŞ	Lăpuş	108231	inclusă parţial
16	MARAMUREŞ	POIENILE IZEI	Poienile Izei	107500	inclusă parţial
17	MARAMUREŞ	ŞISEŞTI	Şurdeşti	109167	inclusă parţial
18	MARAMUREŞ	STRÂMTURA	Glod	109023	
19	MARAMUREŞ	TÂRGU LĂPUŞ	Inău	106915	inclusă parţial

Unităţi administrativ teritoriale şi localităţi cuprinse în zona de 8 km în jurul UAT BĂIUŢ - judeţul MARAMUREŞ

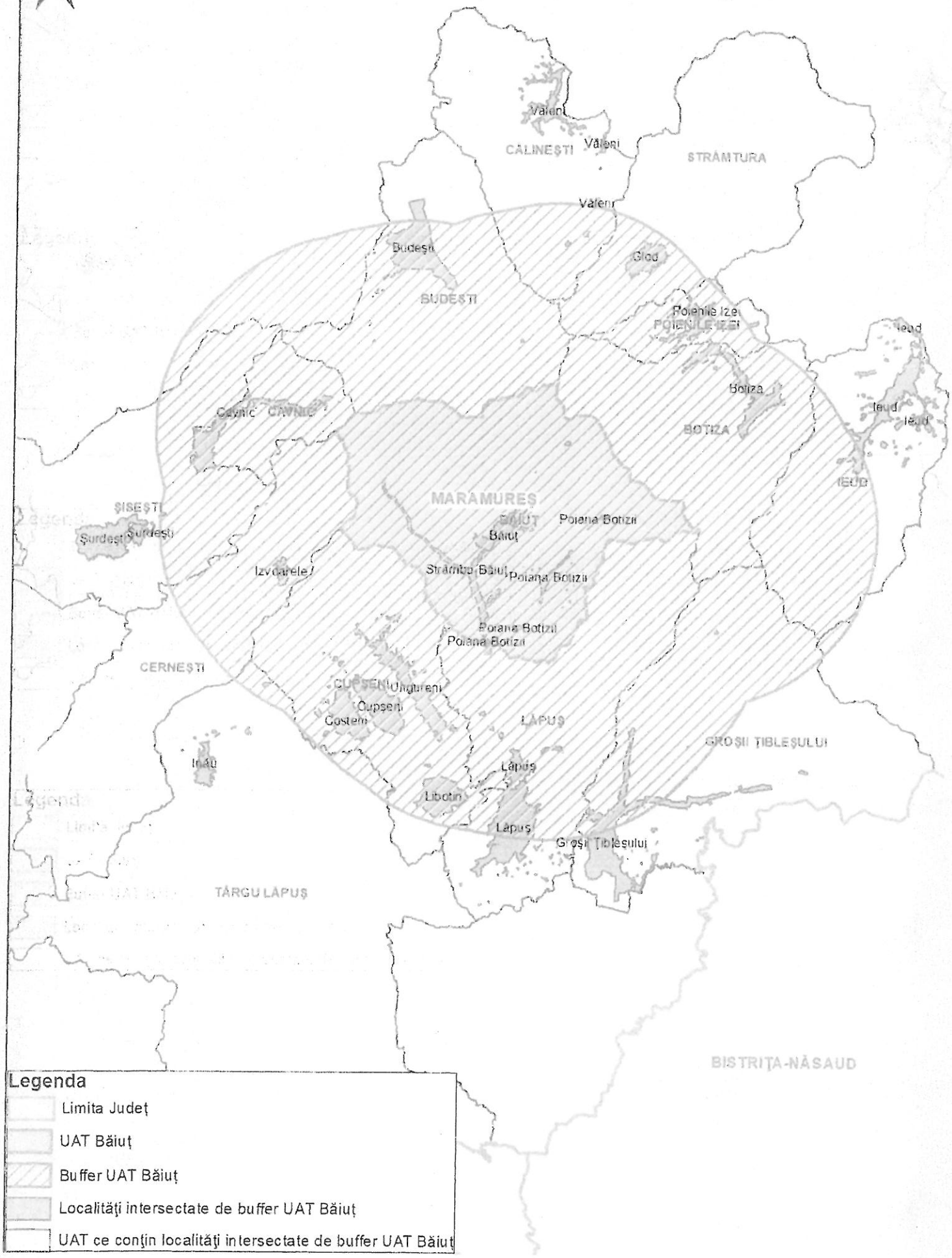

Legenda

- Limita Judeţ
- UAT Băiuţ
- Buffer UAT Băiuţ
- Localităţi intersectate de buffer UAT Băiuţ
- UAT ce conţin localităţi intersectate de buffer UAT Băiuţ

Unităţi administrativ teritoriale şi localităţi cuprinse în zona de 8 km

în jurul UAT CAVNIC - judeţul MARAMUREŞ

Nr. crt.	JUDET	Denumire UAT	Denumire localitate	SIRUTA Localitate	Observaţii
1	MARAMUREŞ	BAIA SPRIE	Baia Sprie	106693	inclusă parţial
2	MARAMUREŞ	BĂIUŢ	Băiuţ	107163	inclusă parţial
3			Strâmbu-Băiuţ	107181	inclusă parţial
4	MARAMUREŞ	BUDEŞTI	Budeşti	107528	inclusă parţial
5	MARAMUREŞ	CAVNIC	Cavnic	106791	
6	MARAMUREŞ	CERNEŞTI	Ciocotiş	107617	inclusă parţial
7			Izvoarele	107635	
8			Trestia	107653	inclusă parţial
9	MARAMUREŞ	COPALNIC-MĂNĂŞTUR	Făureşti	107804	inclusă parţial
10	MARAMUREŞ	CUPŞENI	Ungureni	107966	inclusă parţial
11	MARAMUREŞ	DESEŞTI	Deseşti	107984	inclusă parţial
12			Mara	108008	inclusă parţial
13	MARAMUREŞ	OCNA ŞUGATAG	Breb	108428	
14	MARAMUREŞ	ŞISEŞTI	Bontăieni	109112	inclusă parţial
15			Cetăţele	109121	inclusă parţial
16			Dăneşti	109130	
17			Negreia	109149	
18			Plopiş	109158	
19			Şiseşti	109103	inclusă parţial
20			Şurdeşti	109167	

Unităţi administrativ teritoriale şi localităţi cuprinse în zona de 8 km în jurul UAT CAVNIC - judeţul MARAMUREŞ

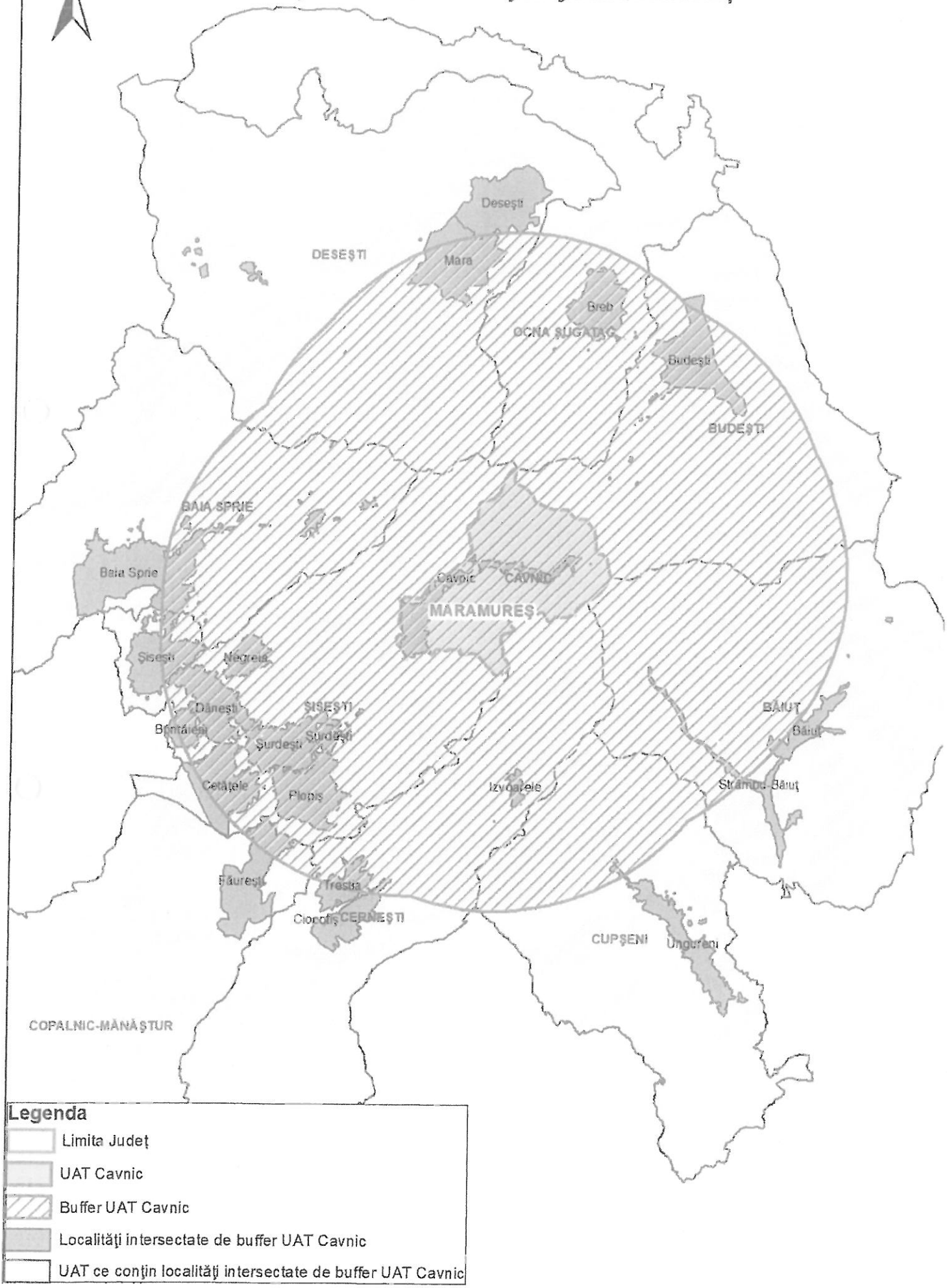

Unităţi administrativ teritoriale şi localităţi cuprinse în zona de 8 km

în jurul UAT CICÂRLĂU - judeţul MARAMUREȘ

Nr. crt.	JUDEȚ	Denumire UAT	Denumire localitate	SIRUTA Localitate	Observaţii
1	MARAMUREȘ	ARDUSAT	Ardusat	107010	
2			Arieşu de Câmp	107029	
3			Colţirea	107038	
4	MARAMUREȘ	BAIA MARE	Baia Mare	106327	inclusă parţial
5	MARAMUREȘ	CICÂRLĂU	Bârgău	107680	
6			Cicârlău	107671	
7			Handalu Ilbei	107699	
8			Ilba	107706	
9	MARAMUREȘ	FĂRCAȘA	Buzeşti	108124	inclusă parţial
10			Tămaia	108142	inclusă parţial
11	MARAMUREȘ	RECEA	Bozânta Mică	106425	
12			Lăpuşel	106434	inclusă parţial
13			Recea	106416	inclusă parţial
14			Săsar	106452	
15	MARAMUREȘ	SATULUNG	Hideaga	108767	inclusă parţial
16	MARAMUREȘ	SEINI	Săbişa	108981	
17			Seini	108972	
18			Viile Apei	108990	
19	MARAMUREȘ	TAUȚII-MĂGHERĂUȘ	Băiţa	106489	
20			Bozânta Mare	106498	
21			Buşag	106504	
22			Merişor	106513	
23			Nistru	106522	
24			Tăuţii-Măgherăuş	106470	
25			Ulmoasa	106531	
26	SATU-MARE	CRUCIȘOR	Crucişor	137513	
27			Iegherişte	137522	inclusă parţial
28	SATU-MARE	NEGREȘTI-OAȘ	Negreşti-Oaş	136606	inclusă parţial
29	SATU-MARE	ORAȘU NOU	Oraşu Nou	138360	inclusă parţial
30			Oraşu Nou-Vii	138379	inclusă parţial
31	SATU-MARE	POMI	Aciua	138636	
32			Bicău	138645	
33			Borleşti	138654	
34			Pomi	138627	
35	SATU-MARE	RACȘA	Racşa	138404	inclusă parţial
36			Racşa Vii	138413	
37	SATU-MARE	VALEA VINULUI	Roşiori	139312	
38	SATU-MARE	VAMA	Vama	139349	inclusă parţial

Unităţi administrativ teritoriale şi localităţi cuprinse în zona de 8 km în jurul UAT CICÂRLĂU - judeţul MARAMUREŞ

Legenda

- Limita Judeţ
- UAT Cicârlău
- Buffer UAT Cicârlău
- Localităţi intersectate de buffer UAT Cicârlău
- UAT ce conţin localităţi intersectate de buffer UAT Cicârlău

Unităţi administrativ teritoriale şi localităţi cuprinse în zona de 8 km

în jurul UAT COPALNIC MĂNĂŞTUR - judeţul MARAMUREŞ

Nr. Crt.	JUDET	Denumire UAT	Denumire localitate	SIRUTA Localitate	Observaţii
1	MARAMUREŞ	BAIA SPRIE	Baia Sprie	106693	inclusă parţial
2			Satu Nou de Sus	106728	inclusă parţial
3			Tăuţii de Sus	106719	inclusă parţial
4	MARAMUREŞ	BOIU MARE	Boiu Mare	107449	inclusă parţial
5			Frâncenii Boiului	107458	
6			Prislop	107467	inclusă parţial
7			Româneşti	107476	
8	MARAMUREŞ	CAVNIC	Cavnic	106791	inclusă parţial
9	MARAMUREŞ	CERNEŞTI	Brebeni	107608	
10			Cerneşti	107591	
11			Ciocotiş	107617	
12			Fânaţe	107626	
13			Izvoarele	107635	
14			Măgureni	107644	
15			Trestia	107653	
16	MARAMUREŞ	COAŞ	Coaş	108829	
17			Întrerâuri	108865	
18	MARAMUREŞ	COLTĂU	Cătălina	108810	inclusă parţial
19			Coltău	108838	inclusă parţial
20	MARAMUREŞ	COPALNIC-MĂNĂŞTUR	Berinţa	107751	
21			Cărpiniş	107760	
22			Copalnic	107779	
23			Copalnic-Deal	107788	
24			Copalnic-Mănăştur	107742	
25			Curtuiuşu Mic	107797	
26			Făureşti	107804	
27			Lăschia	107813	
28			Preluca Nouă	107822	
29			Preluca Veche	107831	
30			Ruşor	107840	
31			Vad	107859	
32	MARAMUREŞ	COROIENI	Coroieni	107877	inclusă parţial
33			Vălenii Lăpuşului	107911	
34	MARAMUREŞ	DUMBRĂVIŢA	Cărbunari	108053	
35			Chechiş	108062	
36			Dumbrăviţa	108044	
37			Rus	108071	
38			Şindreşti	108080	
39			Unguraş	108099	
40	MARAMUREŞ	GROŞI	Groşi	106372	inclusă parţial
41			Ocoliş	106381	
42			Satu Nou de Jos	106390	inclusă parţial
43	MARAMUREŞ		Berchez	108516	inclusă parţial

44		REMETEA CHIOARULUI	Berchezoaia	108525	
45			Remecioara	108543	
46			Remetea Chioarului	108507	
47	MARAMUREȘ	SĂCĂLĂȘENI	Coruia	108847	
48			Culcea	108856	
49			Săcălăşeni	108801	
50	MARAMUREȘ	ȘISEȘTI	Bontăieni	109112	
51			Cetăţele	109121	
52			Dăneşti	109130	
53			Negreia	109149	
54			Plopiş	109158	
55			Şişeşti	109103	
56			Şurdeşti	109167	
57	MARAMUREȘ	ȘOMCUTA MARE	Buteasa	109201	
58			Ciolt	109210	inclusă parţial
59			Codru Butesii	109229	
60			Hovrila	109247	inclusă parţial
61	MARAMUREȘ	TÂRGU LĂPUȘ	Borcut	106844	inclusă parţial
62			Cufoaia	106853	
63			Groape	106906	
64			Inău	106915	
65			Răzoare	106924	
66			Târgu Lăpuş	106826	inclusă parţial
67	MARAMUREȘ	VIMA MICĂ	Aspra	109443	
68			Dealu Corbului	109452	
69			Jugăstreni	109461	
70			Peteritea	109470	
71			Sălniţa	109489	
72			Vima Mare	109498	inclusă parţial
73			Vima Mică	109434	
74	SĂLAJ	ILEANDA	Şasa	141713	inclusă parţial

Unităţi administrativ teritoriale şi localităţi cuprinse în zona de 8 km în jurul UAT COPALNIC MĂNĂŞTUR - judeţul MARAMUREŞ

Unităţi administrativ teritoriale şi localităţi cuprinse în zona de 8 km

în jurul UAT DESEȘTI - judeţul MARAMUREȘ

Nr. crt.	JUDEȚ	Denumire UAT	Denumire localitate	SIRUTA Localitate	Observaţii
1	MARAMUREȘ	BAIA MARE	Baia Mare	106327	inclusă parţial
2			Blidari	106336	
3			Firiza	106345	inclusă parţial
4			Valea Neagră	106354	
5	MARAMUREȘ	BAIA SPRIE	Baia Sprie	106693	inclusă parţial
6			Chiuzbaia	106700	
7			Tăuţii de Sus	106719	inclusă parţial
8	MARAMUREȘ	BUDEȘTI	Budești	107528	inclusă parţial
9			Sârbi	107537	
10	MARAMUREȘ	CĂLINEȘTI	Călinești	107555	
11			Cornești	107564	
12			Văleni	107573	inclusă parţial
13	MARAMUREȘ	CAVNIC	Cavnic	106791	
14	MARAMUREȘ	DESEȘTI	Deseşti	107984	
15			Hărnicești	107993	
16			Mara	108008	
17	MARAMUREȘ	GIULEȘTI	Berbeşti	108179	inclusă parţial
18			Fereşti	108188	
19			Giuleşti	108160	
20			Mănăstirea	108197	
21	MARAMUREȘ	OCNA ȘUGATAG	Breb	108428	
22			Hoteni	108437	
23			Ocna Şugatag	108419	
24			Sat-Şugatag	108446	
25	MARAMUREȘ	ONCEȘTI	Onceşti	107341	inclusă parţial
26	MARAMUREȘ	SIGHETU MARMAȚIEI	Şugău	106595	inclusă parţial
27	MARAMUREȘ	ȘISEȘTI	Dăneşti	109130	inclusă parţial
28			Negreia	109149	inclusă parţial
29			Şiseşti	109103	inclusă parţial
30			Şurdeşti	109167	inclusă parţial
31	MARAMUREȘ	VADU IZEI	Vadu Izei	106657	inclusă parţial

Unităţi administrativ teritoriale şi localităţi cuprinse în zona de 8 km în jurul UAT DESEŞTI - judeţul MARAMUREŞ

Legenda

- Limita Judeţ
- UAT Deseşti
- Buffer UAT Deseşti
- Localităţi intersectate de buffer UAT Deseşti
- UAT ce conţin localităţi intersectate de buffer UAT Deseşti

Unităţi administrativ teritoriale şi localităţi cuprinse în zona de 8 km

în jurul UAT REMETEA CHIOARULUI - judeţul MARAMUREȘ

Nr. crt.	JUDEȚ	Denumire UAT	Denumire localitate	SIRUTA Localitate	Observaţii
1	MARAMUREȘ	ARDUSAT	Colţirea	107038	
2	MARAMUREȘ	BAIA MARE	Baia Mare	106327	inclusă parţial
3	MARAMUREȘ	BOIU MARE	Boiu Mare	107449	inclusă parţial
4			Prislop	107467	inclusă parţial
5			Românești	107476	inclusă parţial
6	MARAMUREȘ	COAȘ	Coaș	108829	
7			Întrerâuri	108865	
8	MARAMUREȘ	COLTĂU	Cătălina	108810	
9			Coltău	Ă	
10	MARAMUREȘ	COPALNIC-MĂNĂȘTUR	Berinţa	107751	inclusă parţial
11			Copalnic	107779	
12			Copalnic-Deal	107788	
13			Copalnic-Mănăştur	107742	
14			Curtuiuşu Mic	107797	
15			Preluca Nouă	107822	
16			Preluca Veche	107831	inclusă parţial
17			Ruşor	107840	inclusă parţial
18			Vad	107859	inclusă parţial
19	MARAMUREȘ	DUMBRĂVIȚA	Cărbunari	108053	inclusă parţial
20			Chechiş	108062	
21			Dumbrăviţa	108044	inclusă parţial
22	MARAMUREȘ	GROȘI	Groşi	106372	inclusă parţial
23			Ocoliş	106381	
24			Satu Nou de Jos	106390	inclusă parţial
25	MARAMUREȘ	MIREȘU MARE	Iadăra	108295	inclusă parţial
26			Tulghieş	108339	inclusă parţial
27	MARAMUREȘ	RECEA	Bozânta Mică	106425	inclusă parţial
28			Lăpuşel	106434	
29			Mocira	106443	
30			Recea	106416	
31			Săsar	106452	inclusă parţial
32	MARAMUREȘ	REMETEA CHIOARULUI	Berchez	108516	
33			Berchezoaia	108525	
34			Posta	108534	
35			Remecioara	108543	
36			Remetea Chioarului	108507	
37	MARAMUREȘ	SĂCĂLĂȘENI	Coruia	108847	
38			Culcea	108856	
39			Săcălăşeni	108801	
40	MARAMUREȘ	SATULUNG	Arieşu de Pădure	108730	
41			Fersig	108749	

42			Finteuşu Mic	108758	
43			Hideaga	108767	
44			Mogoşeşti	108776	
45			Pribileşti	108785	inclusă parţial
46			Satulung	108721	
47	MARAMUREŞ	ŞOMCUTA MARE	Buciumi	109194	
48			Buteasa	109201	
49			Ciolt	109210	
50			Codru Butesii	109229	
51			Finteuşu Mare	109238	
52			Hovrila	109247	
53			Şomcuta Mare	109185	
54			Vălenii Şomcutei	109256	
55	MARAMUREŞ	TĂUŢII-MĂGHERĂUS	Bozânta Mare	106498	inclusă parţial
56	MARAMUREŞ	VALEA CHIOARULUI	Curtuiuşu Mare	109372	inclusă parţial
57			Valea Chioarului	109363	inclusă parţial
58	MARAMUREŞ	VIMA MICĂ	Aspra	109443	
59			Dealu Corbului	109452	inclusă parţial
60			Sălniţa	109489	inclusă parţial

Unităţi administrativ teritoriale şi localităţi cuprinse în zona de 8 km în jurul UAT REMETEA CHIOARULUI - judeţul MARAMUREŞ

Unităţi administrativ teritoriale şi localităţi cuprinse în zona de 8 km

în jurul UAT SATULUNG - judeţul MARAMUREȘ

Nr. crt.	JUDEȚ	Denumire UAT	Denumire localitate	SIRUTA Localitate	Observaţii
1	MARAMUREȘ	ARDUSAT	Ardusat	107010	
2			Arieşu de Câmp	107029	
3			Colţirea	107038	
4	MARAMUREȘ	ARINIȘ	Rodina	107065	inclusă parţial
5	MARAMUREȘ	ASUAJU DE SUS	Asuaju de Jos	107109	inclusă parţial
6	MARAMUREȘ	BAIA MARE	Baia Mare	106327	inclusă parţial
7	MARAMUREȘ	CICÂRLĂU	Bârgău	107680	inclusă parţial
8			Cicârlău	107671	inclusă parţial
9	MARAMUREȘ	COAȘ	Coaş	108829	inclusă parţial
10	MARAMUREȘ	COLTĂU	Cătălina	108810	
11			Coltău	108838	
12	MARAMUREȘ	DUMBRĂVIȚA	Chechiş	108062	inclusă parţial
13	MARAMUREȘ	FĂRCAȘA	Buzeşti	108124	
14			Fărcaşa	108115	
15			Sârbi	108133	
16			Tămaia	108142	
17	MARAMUREȘ	GÂRDANI	Gârdani	108936	
18	MARAMUREȘ	GROȘI	Groşi	106372	inclusă parţial
19			Ocoliş	106381	
20			Satu Nou de Jos	106390	inclusă parţial
21	MARAMUREȘ	MIREȘU MARE	Dăneştii Chioarului	108286	
22			Iadăra	108295	
23			Lucăceşti	108302	
24			Mireşu Mare	108277	
25			Remeţi Pe Someş	108311	
26			Stejera	108320	
27			Tulghieş	108339	
28	MARAMUREȘ	RECEA	Bozânta Mică	106425	
29			Lăpuşel	106434	
30			Mocira	106443	
31			Recea	106416	

32			Săsar	106452	
33	MARAMUREȘ	REMETEA CHIOARULUI	Berchez	108516	
34			Berchezoaia	108525	inclusă parţial
35			Posta	108534	
36			Remecioara	108543	inclusă parţial
37			Remetea Chioarului	108507	
38	MARAMUREȘ	SĂCĂLĂȘENI	Coruia	108847	inclusă parţial
39			Culcea	108856	
40			Săcălăşeni	108801	
41	MARAMUREȘ	SĂLSIG	Sălsig	108927	
42	MARAMUREȘ	SATULUNG	Arieșu de Pădure	108730	
43			Fersig	108749	
44			Finteuşu Mic	108758	
45			Hideaga	108767	
46			Mogoşeşti	108776	
47			Pribileşti	108785	
48			Satulung	108721	
49	MARAMUREȘ	ȘOMCUTA MARE	Buciumi	109194	inclusă parţial
50			Ciolt	109210	inclusă parţial
51			Finteuşu Mare	109238	
52			Şomcuta Mare	109185	
53			Vălenii Şomcutei	109256	
54	MARAMUREȘ	TĂUȚII-MĂGHERĂUȘ	Bozânta Mare	106498	
55			Buşag	106504	
56			Merişor	106513	
57			Tăuţii-Măgherăuş	106470	inclusă parţial
58	MARAMUREȘ	ULMENI	Chelinţa	109292	inclusă parţial
59			Mânău	109309	inclusă parţial
60			Tohat	109327	
61			Ulmeni	109274	inclusă parţial
62	SATU-MARE	BÂRSĂU	Bârsău de Jos	137121	inclusă parţial
63			Bârsău de Sus	137112	inclusă parţial

Unităţi administrativ teritoriale şi localităţi cuprinse în zona de 8 km în jurul UAT SATULUNG - judeţul MARAMUREŞ

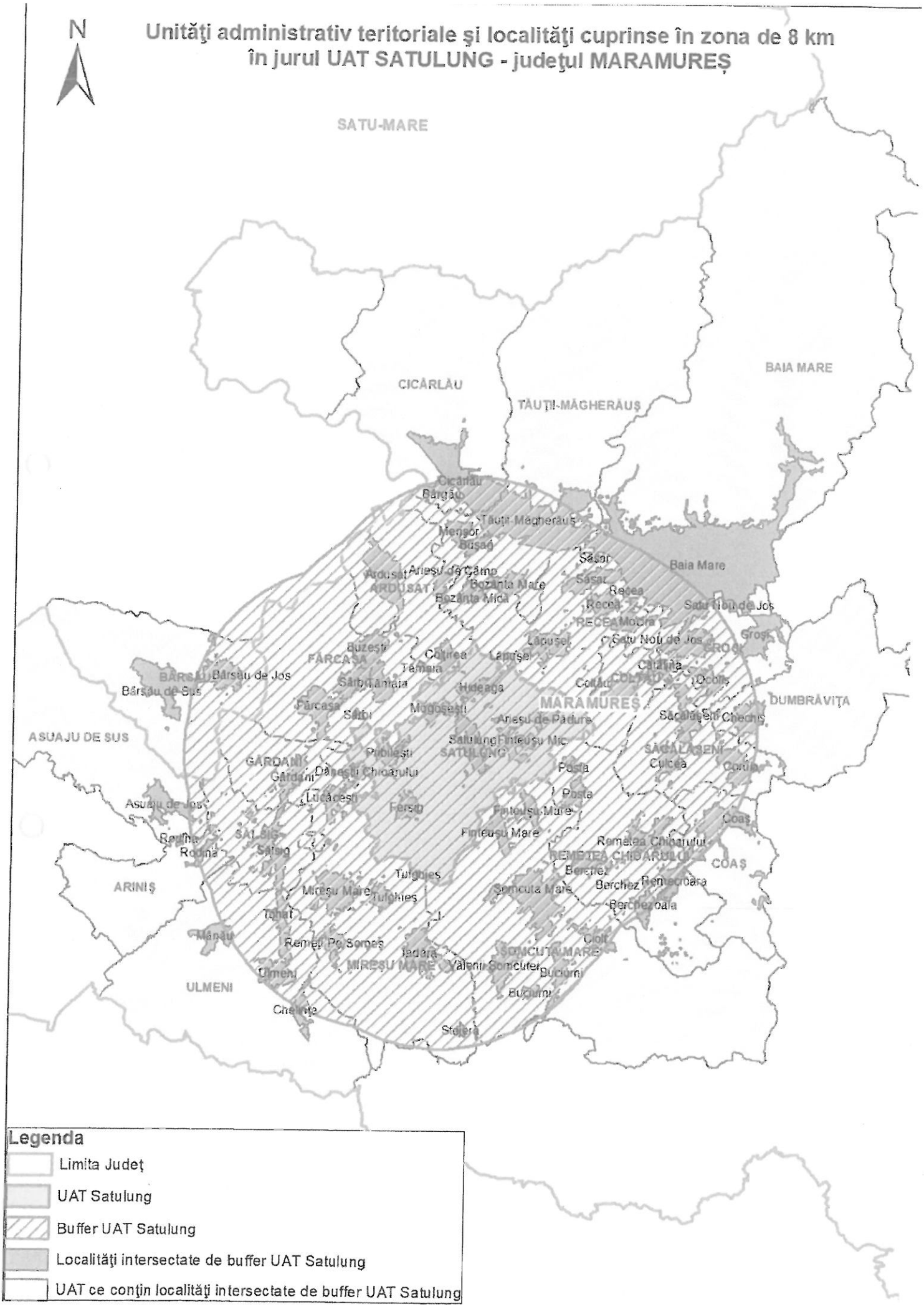

Legenda

- Limita Judeţ
- UAT Satulung
- Buffer UAT Satulung
- Localităţi intersectate de buffer UAT Satulung
- UAT ce conţin localităţi intersectate de buffer UAT Satulung

Unităţi administrativ teritoriale şi localităţi cuprinse în zona de 8 km

în jurul UAT ȘISEȘTI - judeţul MARAMUREȘ

Nr. crt.	JUDEŢ	Denumire UAT	Denumire localitate	SIRUTA Localitate	Observaţii
1	MARAMUREȘ	BAIA MARE	Baia Mare	106327	inclusă parţial
2	MARAMUREȘ	BAIA SPRIE	Baia Sprie	106693	
3			Chiuzbaia	106700	
4			Satu Nou de Sus	106728	
5			Tăuţii de Sus	106719	
6	MARAMUREȘ	BĂIUŢ	Strâmbu-Băiuţ	107181	inclusă parţial
7	MARAMUREȘ	BUDEȘTI	Budeşti	107528	inclusă parţial
8	MARAMUREȘ	CAVNIC	Cavnic	106791	
9	MARAMUREȘ	CERNEȘTI	Brebeni	107608	inclusă parţial
10			Cerneşti	107591	inclusă parţial
11			Ciocotiş	107617	
12			Fânaţe	107626	
13			Izvoarele	107635	
14			Trestia	107653	
15	MARAMUREȘ	COPALNIC-MĂNĂȘTUR	Berinţa	107751	
16			Cărpiniş	107760	
17			Copalnic	107779	inclusă parţial
18			Copalnic-Mănăştur	107742	inclusă parţial
19			Curtuiuşu Mic	107797	inclusă parţial
20			Făureşti	107804	
21			Lăschia	107813	
22			Vad	107859	
23	MARAMUREȘ	CUPȘENI	Costeni	107948	inclusă parţial
24			Cupşeni	107939	inclusă parţial
25			Ungureni	107966	inclusă parţial
26	MARAMUREȘ	DESEȘTI	Deseşti	107984	inclusă parţial
27			Mara	108008	inclusă parţial
28	MARAMUREȘ	DUMBRĂVIȚA	Cărbunari	108053	
29			Chechiş	108062	
30			Dumbrăviţa	108044	
31			Rus	108071	
32			Şindreşti	108080	
33			Unguraş	108099	
34	MARAMUREȘ	GROȘI	Groşi	106372	
35			Ocoliş	106381	inclusă parţial
36			Satu Nou de Jos	106390	inclusă parţial
37	MARAMUREȘ	OCNA ȘUGATAG	Breb	108428	
38			Hoteni	108437	inclusă parţial
39	MARAMUREȘ	SĂCĂLĂȘENI	Coruia	108847	inclusă parţial

40	MARAMUREȘ	ȘISEȘTI	Bontăieni	109112	
41			Cetățele	109121	
42			Dănești	109130	
43			Negreia	109149	
44			Plopiș	109158	
45			Șisești	109103	
46			Șurdești	109167	
47	MARAMUREȘ	TÂRGU LĂPUȘ	Inău	106915	inclusă parțial
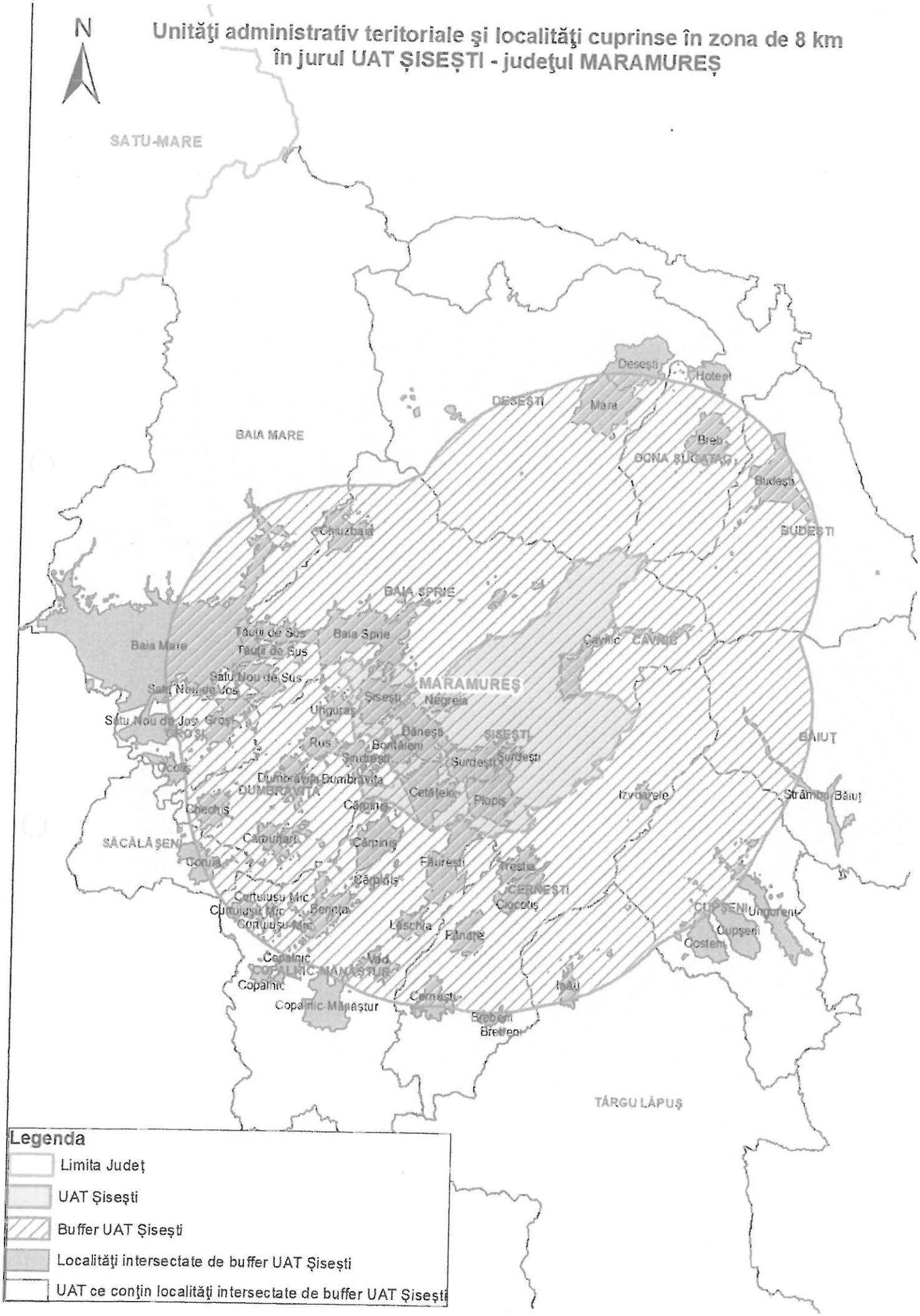
Unităţi administrativ teritoriale şi localităţi cuprinse în zona de 8 km în jurul UAT ŞISEŞTI - judeţul MARAMUREŞ